




Jaagpad langs het kanaal door Walcheren

6,4 km



Vanaf hier ben je minder dan 3 kilometer verwijderd van het historische centrum van Middelburg. Breng eens een bezoekje aan deze mooie binnenstad. Loop de trap op en ga onderaan de trap rechtsaf langs het water. Al wandelend langs de roeivereniging wandel je via de Dam het prachtige hart van Middelburg binnen. Het historische centrum telt, ondanks oorlogsverwoestingen en afbraak, nog zo'n 1.200 monumentenpanden, hetgeen Middelburg tot één van de belangrijkste monumentensteden van ons land maakt. Ga je linksaf dan bereik je na zo'n 3,5 km. het historische stadje Veere. Onderweg wandel je over de dijk langs een mooi natuurgebied, beide beheerd door Het Zeeuwse Landschap.



Geschiedenis

Als je dit 19de-eeuwse Jaagpad richting Middelburg volgt kom je uit bij de 16de-eeuwse haven van de stad (schuin tegenover het stadskantoor). Dit havenkanaal liep richting Nieuw- en Sint Joosland, waar het in open water (Westerschelde) uitkwam. Van 1535 tot 1817 konden zeeschepen op deze manier de stad bereiken. Het einde van die oude haven aan de Dam was vervolgens van 1876 tot kort voor 1940 in gebruik als droogdok.

Aan de overzijde (links op de foto) zie je, aan de Maisbaai, het huis van de opper-equipagemeester van de VOC werf, die daar gevestigd was in de bloeitijd van Middelburg als haven- en handelsstad. De pakhuizen aan de Kinderdijk en de vele imposante grachtenpanden aan de kaaien en de Dam getuigen daar nog van. De imposante barokke Oostkerk (uit 1667) dateert eveneens uit deze periode.



Hollebollig grasland

In de 16e eeuw was zout veel geld waard. Hier zat het gewoon in de veenbodem, dankzij de eeuwenlange overspoeling met zeewater.

Om bij het veen te komen, werd de bovenliggende kleilaag in stroken verwijderd. Later werd de klei weer stordig in de greppels teruggegooid. Het veen werd verbrand en het zout, dat uit de as werd gewonnen, werd door heel Europa verkocht.



Veel graslanden langs dit wandelpad danken het 'hollebollige' uiterlijk aan deze vorm van zoutwinning, moertering genoemd.




Schaapskudde

Stichting Het Zeeuwse Landschap beheert de dijk als bloemdijk, met een schaapskudde. De kudde trekt drie maal per jaar over de dijk. De plek waar ze grazen wordt dan met rasters afgezet, die bijna dagelijks verplaatst worden.

Op deze manier kan nauwkeurig worden bepaald hoe kort de vegetatie wordt afgegrazen. De schapen verspreiden ook bloemzaden, waardoor zich een kruidenrijke vegetatie ontwikkelt.



Foto's: Zeeuwse Bibliotheek / Beeldbank Zeeland, Sylvia Tuinder, Chiel Jacobusse, Nanda van den Berg.



Europees Landbouwfonds voor Plattelandsontwikkeling: Europa investeert in zijn platteland



www.routesinzeeland.nl